

Umgestaltung Weinerstraße Ochtrup

Anwohnerbeteiligung



Inhalt

1. Einführung

- 1.1. Anlass
- 1.2. Bestand südlicher Teil
- 1.3. Bestand nördlicher Teil

2. Entwurf

- 2.1. Planungsvorgaben
- 2.2. Gesamtes Planungsgebiet
- 2.3. Ausschnitt Teil 1
- 2.4. Ausschnitt Teil 2
- 2.5. Ausschnitt Teil 3
- 2.6. Ausschnitt Teil 4
- 2.7. Ausschnitt südlicher Teil mit Belangen der Feuerwehr
- 2.8. Ausschnitt nördlicher Teil mit Belangen der Feuerwehr
- 2.9. Beispielbilder aus der Bahnhofstraße
- 2.10. Beispielbilder aus der Bahnhofstraße
- 2.11. Beispielbilder der vorhandenen Lichtschächte

1.1. Anlass

- Die Weinerstraße ist in die Jahre gekommen und die Auswirkungen sind aktuell deutlich sicht-, sowie spürbar
- Es gibt Beschwerden darüber, dass...
 - Die Pflasterbeläge nicht mehr in allen Teilen barrierefrei sind
 - Die Optik nicht attraktiv ist
- Nördlich und südlich der Weinerstraße wurden die Pflasterbeläge bereits erneuert
- Die Weinerstraße wird als „Lückenschluss“ umgestaltet



Weinerstraße mit Blick Richtung Süden



Weinerstraße mit Blick Richtung Norden

1. Einführung

1.2. Bestand südlicher Teil



1.3. Bestand nördlicher Teil



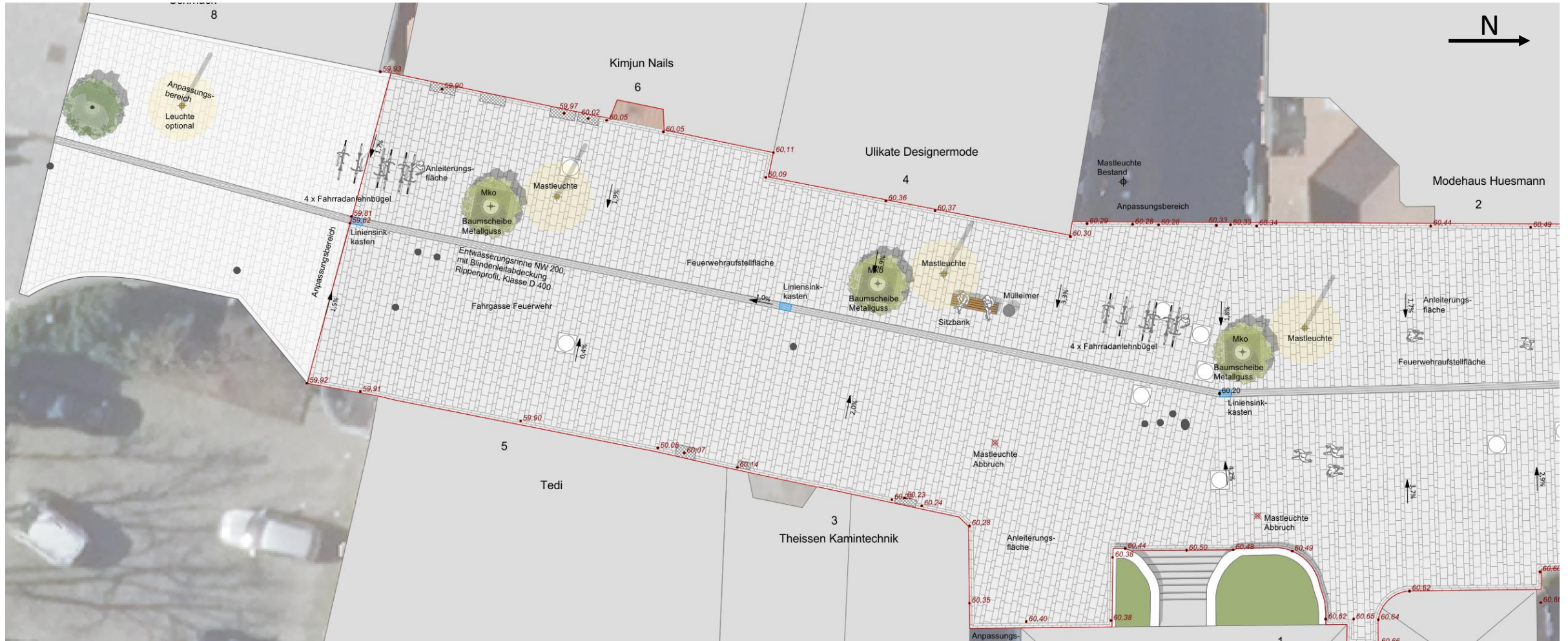
2.1. Planungsvorgaben

- Die Höhenlage der Straße wird angepasst – es wird eine mittig verlaufende Rinne als Tiefpunkt und Barriereleitstreifen geben
- Westlich der Rinne werden eine Baumreihe angelegt und die Ausstattungselemente platziert
- Das Mehrsteinsystem aus den bereits neugebauten Abschnitten wird weitergeführt

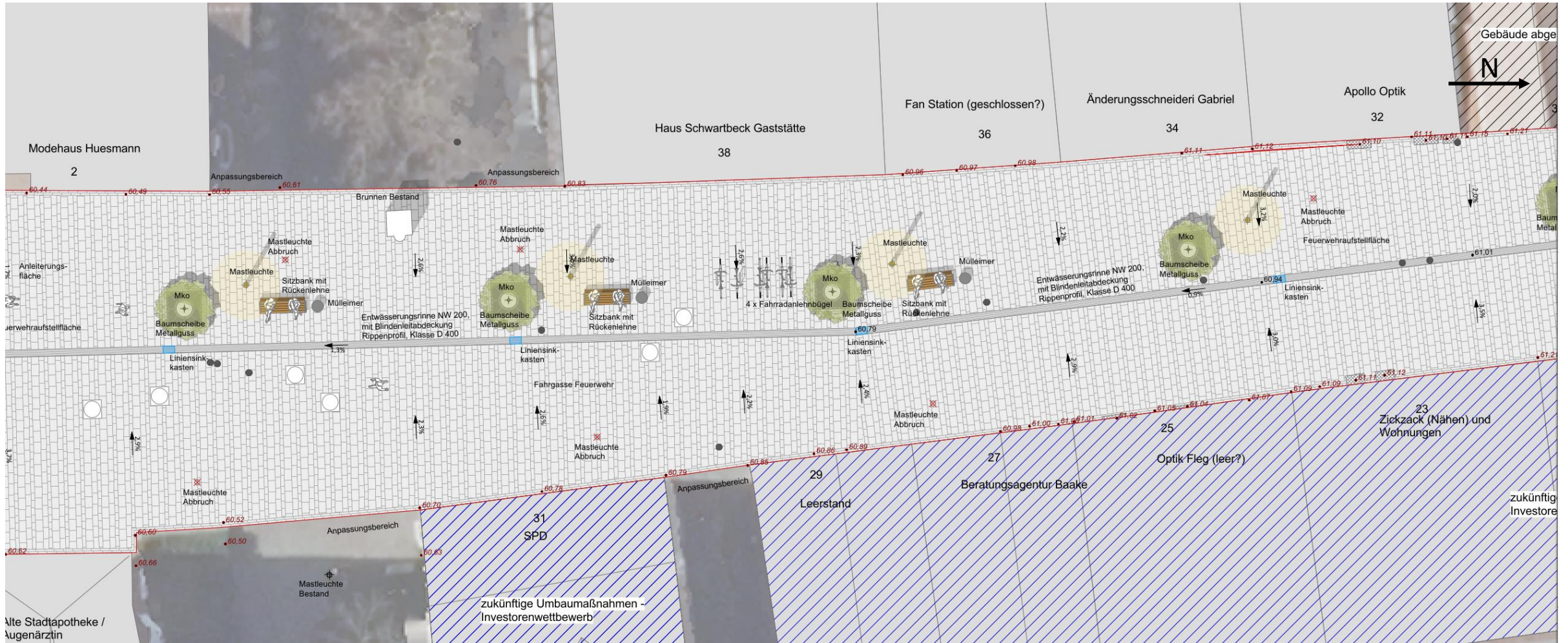
2.2. Gesamtes Planungsgebiet



2.3. Ausschnitt Teil 1



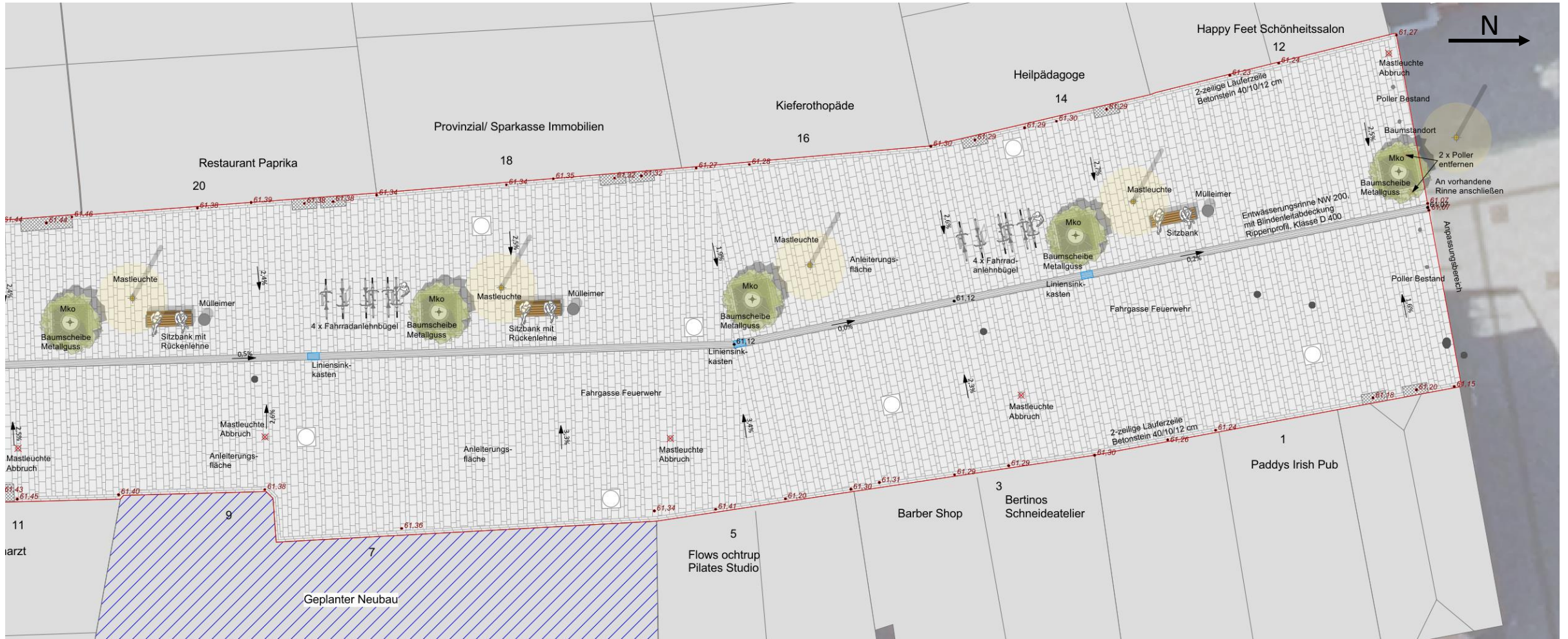
2.4. Ausschnitt Teil 2



2.5. Ausschnitt Teil 3



2.6. Ausschnitt Teil 4



2.7. Ausschnitt südlicher Teil mit Belangen der Feuerwehr



2.9. Beispielbilder aus der Bahnhofstraße



2.10. Beispielbilder aus der Bahnhofstraße



2.11. Beispielbilder der vorhandenen Lichtschächte



Vielen Dank für Ihre Aufmerksamkeit
Fragen? Beantworten wir gerne.

